ΕΦΗΜΕΡΙΣ ΤΗΣ ΚΥΒΕΡΝΗΣΕΩΣ
ΤΗΣ ΕΛΛΗΝΙΚΗΣ ΔΗΜΟΚΡΑΤΙΑΣ

ΑΘΗΝΑ 19 ΦΕΒΡΟΥΑΡΙΟΥ 1992	ΤΕΥΧΟΣ ΤΕΤΑΡΤΟ	ΑΡΙΘΜΟΣ ΦΥΛΛΟΥ 160

ΠΟΛΕΟΔΟΜΙΑ

ΑΠΟΦΑΣΕΙΣ

Αριθ. 6844

Αναστολή χορήγησης οικοδομικών άδειών και εκτέλεσης οικοδομικών εργασιών στην περιοχή εκπόνησης πολεοδομικής μελέτης επέκτασης οικισμού Ν. Στύρων.

Ο ΝΟΜΑΡΧΗΣ ΕΥΒΟΙΑΣ

Έχοντας υπόψη:

1. Τις διατάξεις του από 17.7.1923 Ν.Δ/τος όπως μεταγενέστερα τροποποιήθηκαν και συμπληρώθηκαν ειδικώτερα τα άρθρα 8 και 85Α αυτού.

2. Τις διατάξεις του Α.Ν. 314/1968 (ΦΕΚ 47/Α), όπως μεταγενέστερα τροποποιήθηκαν και συμπληρώθηκαν με το υπ' αριθ. 1018/71 Ν.Δ/γμα (ΦΕΚ 220/Α') και με την παρ. 3 του άρθρου 34 του Ν. 1577/85 (ΦΕΚ 210/Α).

3. Τις διατάξεις του υπ' αρ. 183/1986 Π.Δ/τος (ΦΕΚ 70/Α) και ειδικώτερα το άρθρο 1 παρ. ιγ αυτού, Λαβόντες υπόψη:

1. Τα σταθερότυπα και προδιαγραφές ΥΠΕΧΩΔΕ για την εκπόνηση των πολεοδομικών μελετών.

2. Την εκπονουμένη πολεοδομική μελέτη επέκτασης Ν. Στύρων και τις προβλεπόμενες από αυτήν πολεοδομικές και κυκλοφοριακές ρυθμίσεις.

3. Το υπ' αριθ. 880/13.9.91 έγγραφο Κοινότητας Ν. Στύρων με το οποίο ζητάται η αναστολή οικοδομικών εργασιών και έκδοση οικοδομικών αδειών στην περιοχή μελέτης.

4. Την 56/91 Απόφαση Κ.Σ.Ν. Στύρων για την ανασολή οικοδομικών εργασιών στην περιοχή μελέτης, αποφασίζουμε:

Αναστέλλεται η χορήγηση οικοδομικών αδειών και η εκτέλεση οικοδομικών εργασιών στην περιοχή της μελέτης επέκτασης του σχεδίου Πόλης Ν. Στύρων, όπως αυτή φαίνεται στα θεωρημένα από τον Προϊστάμενο Τ.Π. & Π.Ε. πέντε (5) τοπογραφικά διαγράμματα κλ. 1:1.000, που αποτελούν αναπόσπαστο τμήμα της παρούσης.

Η παραπάνω αναστολή ισχύει για ένα τρίμηνο και γίνεται με σκοπό να γίνουν οι απαραίτητες διαδικασίες για την έγκριση της πολεοδομικής μελέτης επέκτασης Ν. Στύρων.

Η παρούσα και τα συνημμένα σ' αυτήν τοπογραφικά διαγράμματα ισχύει από την ημερομηνία δημοσίευσής της στην εφημερίδα της Κυβερνήσεως.

Η απόφαση αυτή να δημοσιευθεί στην Εφημερίδα της Κυβερνήσεως.

Χαλκίδα, 17 Σεπτεμβρίου 1991

Ο Νομάρχης

ΛΑΖΑΡΟΣ ΚΥΡΙΖΟΓΛΟΥ



14.14 / 3

1

ΥΠΟΜΝΗΜΑ

2.1. ΟΡΙΑ ΠΕΡΙΟΧΩΝ–ΖΩΝΩΝ

1 όριο Ο.Τ.Α.
2 όριο οικισμού (Π.Δ. 20-8-1985)
3 όριο επέκτασης οικισμού
4 όριο εγκεκριμένου σχεδίου
5 όριο οικισμού προ του 1923
6 όριο ζώνης ενεργού πολεοδομίας
7 όριο ζώνης αστικού αναδασμού
8 όριο ρέματος, ποταμού, λίμνης
9 οριογραμμή παραλίας
10 όριο ευρύτερης περιοχής οικισμού
11 όριο περιοχής μελέτης

2.6. ΠΟΛΕΟΔΟΜΙΚΕΣ ΕΝΔΕΙΞΕΙΣ

1 ρυμοτομική γραμμή (πράσινη)
2 οικοδομική γραμμή (κόκκινη)
3 καταργούμενη ρυμοτ./οικοδ. γραμμή
4 όριο τομέων όρων δόμησης
5 περιοχή που απαιτεί σύνταξη ρυμοτομικού σχεδίου

ΝΟΜΑΡΧΙΑ ΕΥΒΟΙΑΣ
ΤΜΗΜΑ ΠΟΛΕΟΔΟΜΙΑΣ & ΠΟΛΕΟΔ. ΕΦΑΡΜΟΓΩΝ
Συνοδεύει την απόφαση Νομάρχη για
Αριθμός απόφασης: 6846
Ημερομηνία: 19-9-94
Ο ΠΡΟΪΣΤΑΜΕΝΟΣ ΤΠ & ΠΕ

ΒΡΑΧΝΟΣ
ΠΟΛ. ΜΗΧΑΝΙΚΟΣ


ΕΛΛΗΝΙΚΗ ΔΗΜΟΚΡΑΤΙΑ
ΝΟΜΑΡΧΙΑ ΕΥΒΟΙΑΣ
ΤΜΗΜΑ ΠΟΛΕΟΔΟΜΙΑΣ & Π.Ε.
ΜΕΛΕΤΗ
ΠΟΛΕΟΔΟΜΙΚΗ ΜΕΛΕΤΗ Ν. ΣΤΥΡΩΝ
ΟΜΑΔΑ
ΜΕΛΕΤΗΣ
ΑΠΟΣΤ. ΑΝΑΣΤΑΣΙΑΔΗΣ
ΔΙΑΝΟΜΗ ΠΙΝΑΚΙΔΩΝ
ΧΑΡΤΗΣ
Β.2.2.
ΡΥΜΟΤΟΜΙΚΟ ΣΧΕΔΙΟ
ΙΑΝΟΥΑΡΙΟΣ 1992
ΚΛΙΜΑΚΑ 1:1000

[illegible] 1.

ΥΠΟΜΝΗΜΑ

2.1. ΟΡΙΑ ΠΕΡΙΟΧΩΝ-ΖΩΝΩΝ

1 όριο Ο.Τ.Α.
2 όριο οικισμού (Π.Δ. 20-8-1985)
3 όριο επέκτασης οικισμού
4 όριο εγκεκριμένου σχεδίου.
5 όριο οικισμού προ του 1923
6 όριο ζώνης ενεργού πολεοδομίας
7 όριο ζώνης αστικού αναδασμού
8 όριο ρέματος, ποταμού, λίμνης
9 οριογραμμή παραλίας
10 όριο ευρύτερης περιοχής οικισμού
11 όριο περιοχής μελέτης

2.6. ΠΟΛΕΟΔΟΜΙΚΕΣ ΕΝΔΕΙΞΕΙΣ.

1 ρυμοτομική γραμμή (πράσινη)
2 οικοδομική γραμμή (κόκκινη)
3 καταργούμενη ρυμοτ/οικοδ. γραμμή
4 όριο τομέων όρων δόμησης
5 περιοχή που απαιτεί σύνταξη ρυμοτομικού σχεδίου

ΝΟΜΑΡΧΙΑ [illegible]
ΤΜΗΜΑ ΠΟΛΕΟΔΟΜΙΑΣ & ΠΟΛΕΟΔ. ΕΦΑΡΜΟΓΩΝ
Συνοδεύει την απόφαση κ. Νομάρχη για
[illegible] οικοδομικού [illegible] στη περιοχή [illegible]
Ν. [illegible]
Αριθμ. [illegible] 6846
Ημερομηνία: [illegible].9.91
Ο ΠΡΟΪΣΤΑΜΕΝΟΣ Τ.Π.Ε.Π.Ε.

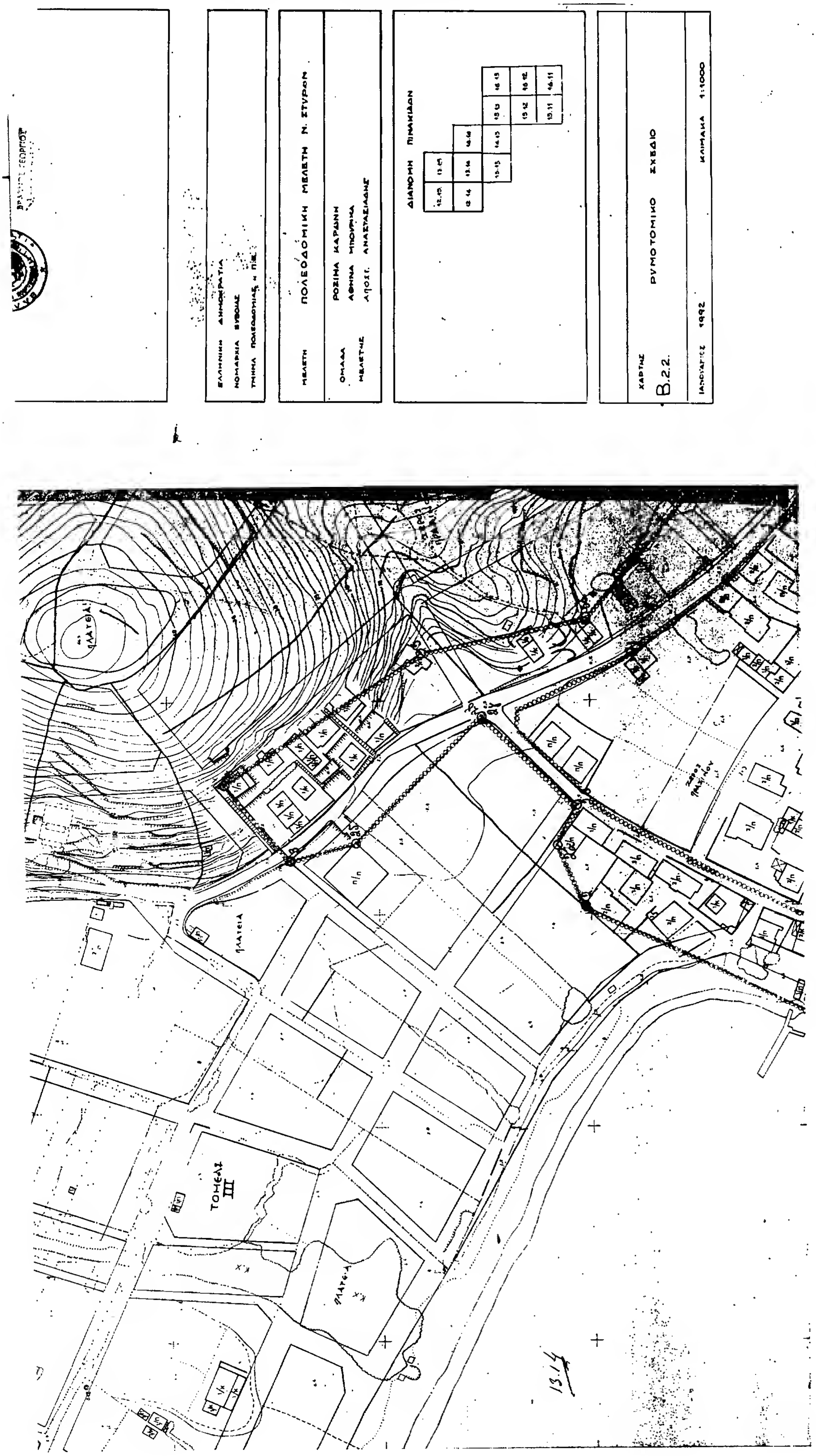
ΕΛΛΗΝΙΚΗ ΔΗΜΟΚΡΑΤΙΑ
ΝΟΜΑΡΧΙΑ ΕΥΒΟΙΑΣ
ΜΕΛΕΤΗ
ΠΟΛΕΟΔΟΜΙΚΗ ΜΕΛΕΤΗ Ν. ΣΤΥΡΩΝ
ΟΜΑΔΑ
ΜΕΛΕΤΗΣ
ΡΟΖΙΝΑ ΚΑΡΔΩΝΗ
ΑΠΟΣΤ. ΑΝΑΣΤΑΣΙΑΔΗΣ
ΔΙΑΝΟΜΗ ΠΙΝΑΚΙΔΩΝ
ΧΑΡΤΗΣ
Β.2.2.
ΡΥΜΟΤΟΜΙΚΟ ΣΧΕΔΙΟ
1992
ΚΛΙΜΑΚΑ 1:1000
ΠΛΑΤΕΙΑ
ΤΟΜΕΑΣ III
13.14

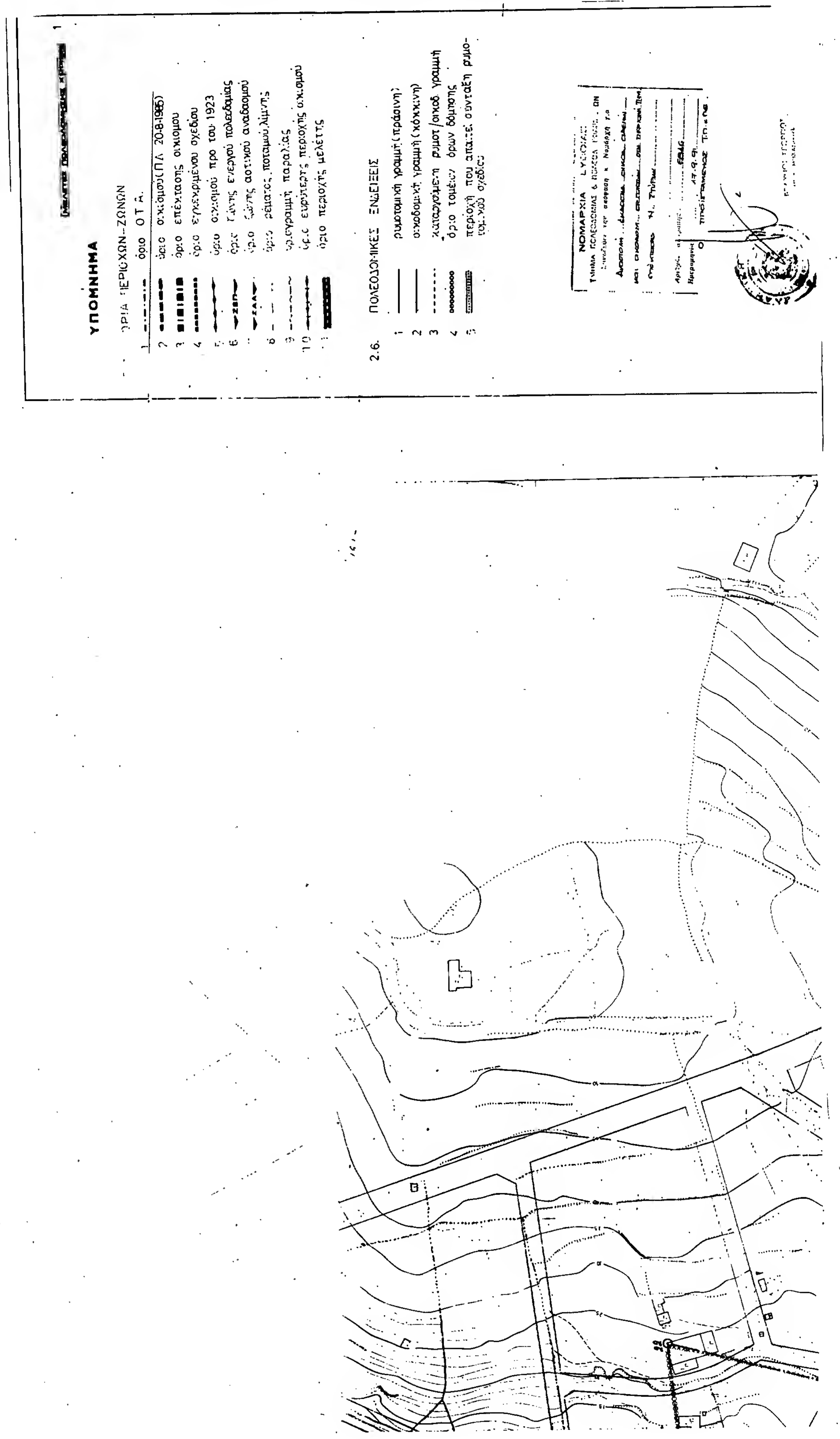
ΥΠΟΜΝΗΜΑ
ΟΡΙΑ ΠΕΡΙΟΧΩΝ–ΖΩΝΩΝ
1 όριο ΟΤΑ
2 όριο οικισμού (ΠΔ 20-8-1985)
3 όριο επέκτασης οικισμού
4 όριο εγκεκριμένου σχεδίου
5 όριο οικισμού προ του 1923
6 όριο ζώνης ενεργού πολεοδομίας
7 όριο ζώνης αστικού αναδασμού
8 όριο ρέματος, ποταμού, λίμνης
9 ακτογραμμή παραλίας
10 όριο ευρύτερης περιοχής οικισμού
11 όριο περιοχής μελέτης
2.6. ΠΟΛΕΟΔΟΜΙΚΕΣ ΕΝΔΕΙΞΕΙΣ
1 ρυμοτομική γραμμή (πράσινη)
2 οικοδομική γραμμή (κόκκινη)
3 καταργούμενη ρυμοτ/οικοδ. γραμμή
4 όριο τομέων όρων δόμησης
5 περιοχή που απαιτεί σύνταξη ρυμοτομικού σχεδίου
ΝΟΜΑΡΧΙΑ
17.9.91

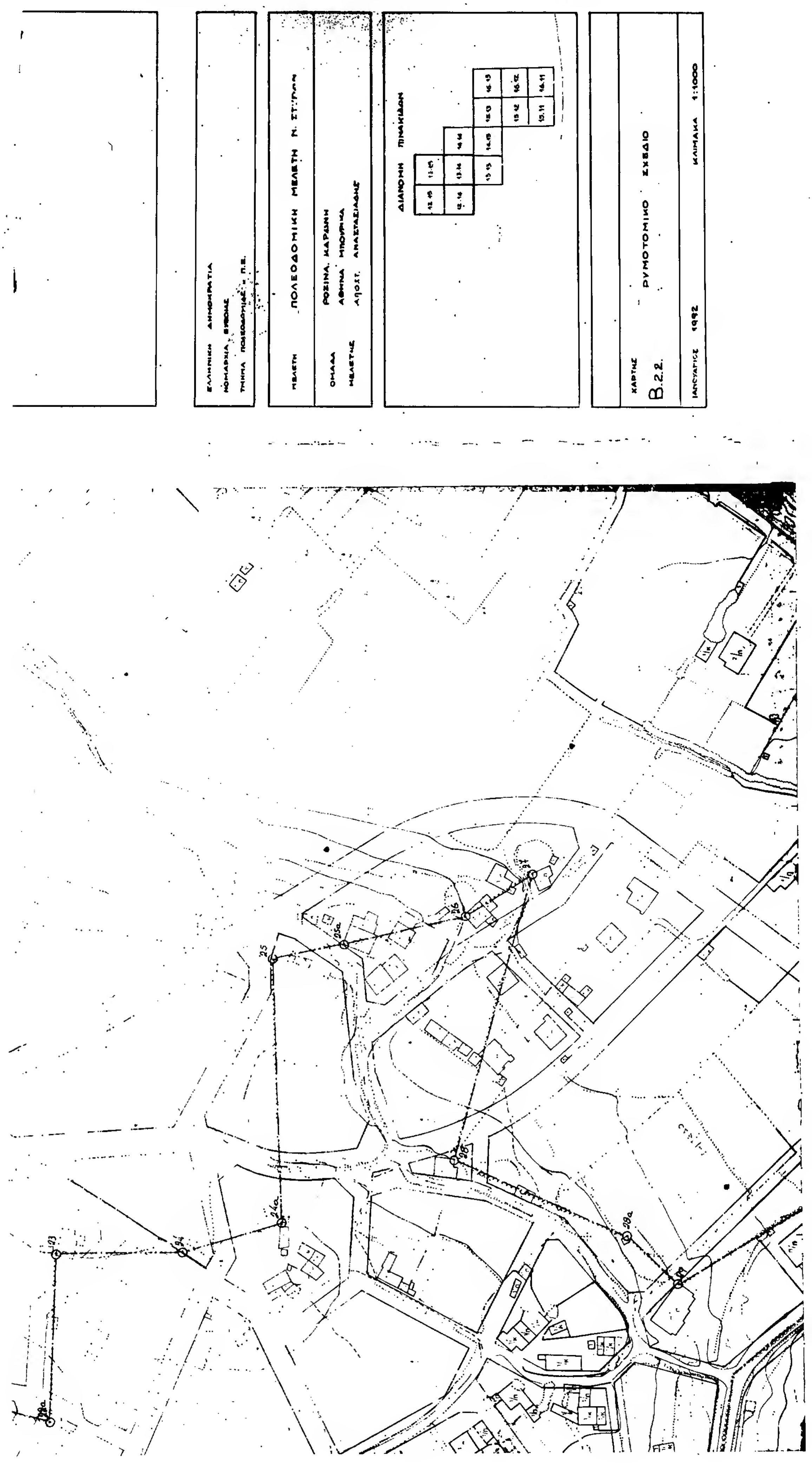
ΕΛΛΗΝΙΚΗ ΔΗΜΟΚΡΑΤΙΑ
ΝΟΜΑΡΧΙΑ ΕΥΒΟΙΑΣ
ΤΜΗΜΑ ΠΟΛΕΟΔΟΜΙΑΣ & Π.Ε.
ΜΕΛΕΤΗ
ΠΟΛΕΟΔΟΜΙΚΗ ΜΕΛΕΤΗ Ν. ΣΤΥΡΩΝ
ΟΜΑΔΑ ΜΕΛΕΤΗΣ
ΡΟΖΙΝΑ ΚΑΡΔΙΝΗ
ΑΘΗΝΑ ΜΠΟΥΡΙΚΑ
ΑΠΟΣΤ. ΑΝΑΣΤΑΣΙΑΔΗΣ
ΔΙΑΝΟΜΗ ΠΙΝΑΚΙΔΩΝ
ΧΑΡΤΗΣ
Β.2.2.
ΡΥΜΟΤΟΜΙΚΟ ΣΧΕΔΙΟ
ΙΑΝΟΥΑΡΙΟΣ 1992
ΚΛΙΜΑΚΑ 1:1000


ΥΠΟΜΝΗΜΑ
2.1. ΟΡΙΑ ΠΕΡΙΟΧΩΝ-ΖΩΝΩΝ
1 όριο Ο.Τ.Α.
2 όριο οικισμού (Π.Δ. 20-8-1985)
3 όριο επέκτασης οικισμού
4 όριο εγκεκριμένου σχεδίου
5 όριο οικισμού προ του 1923
6 όριο ζώνης ενεργού πολεοδομίας
7 όριο ζώνης αστικού αναδασμού
8 όριο ρέματος, ποταμού, λίμνης
9 οριογραμμή παραλίας
10 όριο ευρύτερης περιοχής
11 όριο περιοχής μελέτης
2.6. ΠΟΛΕΟΔΟΜΙΚΕΣ ΕΝΔΕΙΞΕΙΣ
1 ρυμοτομική γραμμή (πράσινη)
2 οικοδομική γραμμή (κόκκινη)
3 καταργούμενη ρυμοτ./οικοδ. γραμμή
4 όριο τομέων όρων δόμησης
5 περιοχή που απαιτεί σύνταξη ρυμοτομικού σχεδίου
ΝΟΜΑΡΧΙΑ ΕΥΒΟΙΑΣ

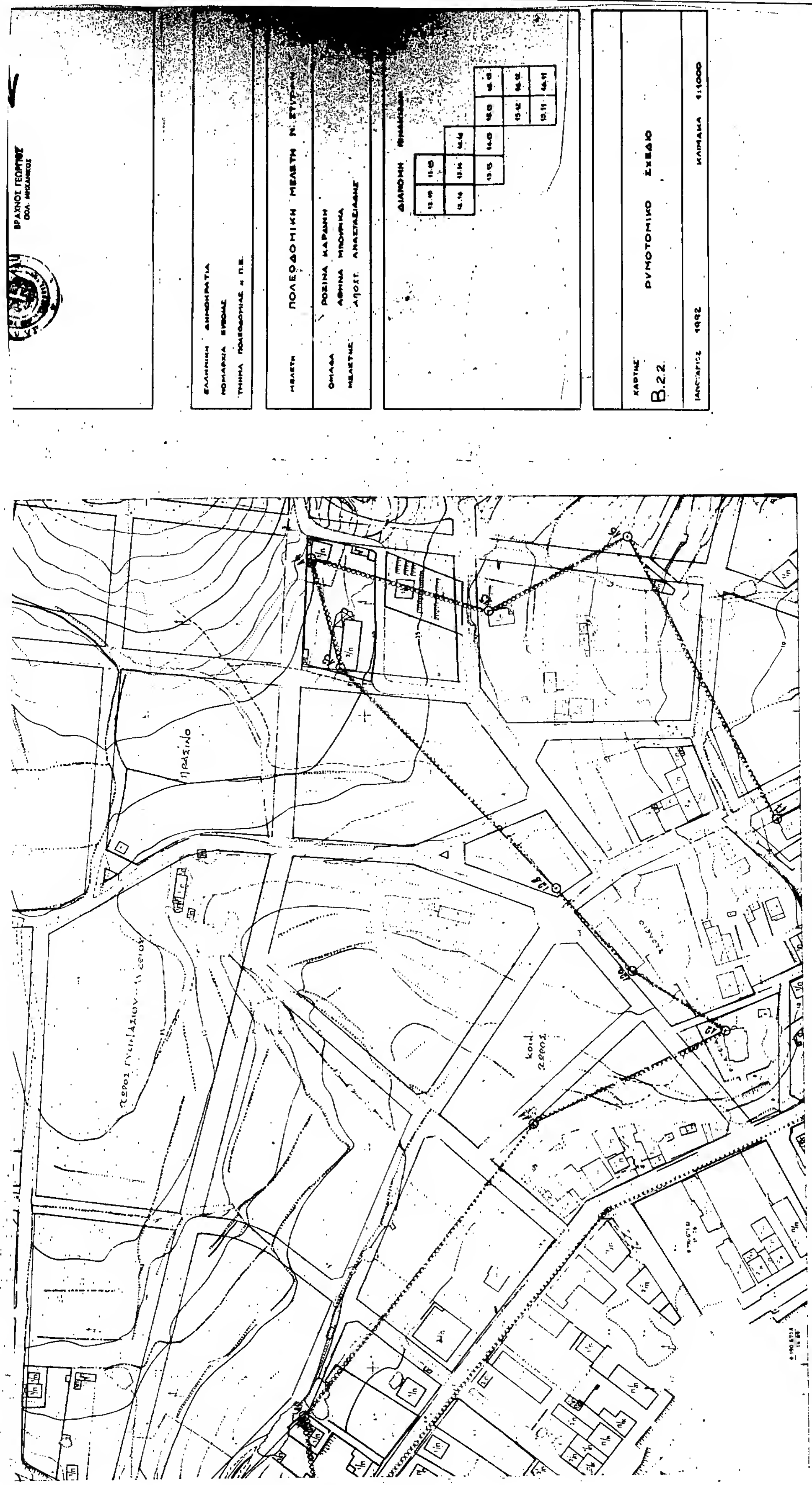
ΒΡΑΧΝΟΣ ΓΕΩΡΓΙΟΣ
ΠΟΛ. ΜΗΧΑΝΙΚΟΣ
ΕΛΛΗΝΙΚΗ ΔΗΜΟΚΡΑΤΙΑ
ΝΟΜΑΡΧΙΑ ΕΥΒΟΙΑΣ
ΤΜΗΜΑ ΠΟΛΕΟΔΟΜΙΑΣ κ Π.Ε.
ΜΕΛΕΤΗ
ΠΟΛΕΟΔΟΜΙΚΗ ΜΕΛΕΤΗ Ν.
ΟΜΑΔΑ
ΜΕΛΕΤΗΣ
ΡΟΖΙΝΑ ΚΑΡΔΑΝΗ
ΑΠΟΣΤ. ΑΝΑΣΤΑΣΙΑΔΗΣ
ΔΙΑΝΟΜΗ
ΚΑΡΤΗΣ
Β.2.2
ΡΥΜΟΤΟΜΙΚΟ ΣΧΕΔΙΟ
ΙΑΝΟΥΑΡΙΟΣ 1992
ΚΛΙΜΑΚΑ 1:1000
Πρασινο
Χωρος Γυμνασιου
κοιν. χωρος

ΥΠΟΜΝΗΜΑ

2.1. ΟΡΙΑ ΠΕΡΙΟΧΩΝ-ΖΩΝΩΝ

1 όριο Ο.Τ.Α.
2 όριο οικισμού (Π.Δ. 20-8-1985)
3 όριο επέκτασης οικισμού
4 όριο εγκεκριμένου σχεδίου
5 όριο οικισμού προ του 1923
6 όριο ζώνης ενεργού πολεοδομίας
7 όριο ζώνης αστικού αναδασμού
8 όριο ρέματος, ποταμού, λίμνης
9 οριογραμμή παραλίας
10 όριο ευρύτερης περιοχής οικισμού
11 όριο περιοχής μελέτης

2.6. ΠΟΛΕΟΔΟΜΙΚΕΣ ΕΝΔΕΙΞΕΙΣ

1 ρυμοτομική γραμμή (πράσινη)
2 οικοδομική γραμμή (κόκκινη)
3 καταργούμενη ρυμοτ./οικοδ. γραμμή
4 όριο τομέων όρων δόμησης
5 περιοχή που απαιτεί σύνταξη ρυμοτομικού σχεδίου

ΝΟΜΑΡΧΙΑ ΕΥΒΟΙΑΣ
ΤΜΗΜΑ ΠΟΛΕΟΔΟΜΙΑΣ & ΠΟΛΕΟΔ. ΕΦΑΡΜ...
Αριθμός απόφασης: 6046
Ημερομηνία: 12.9.91

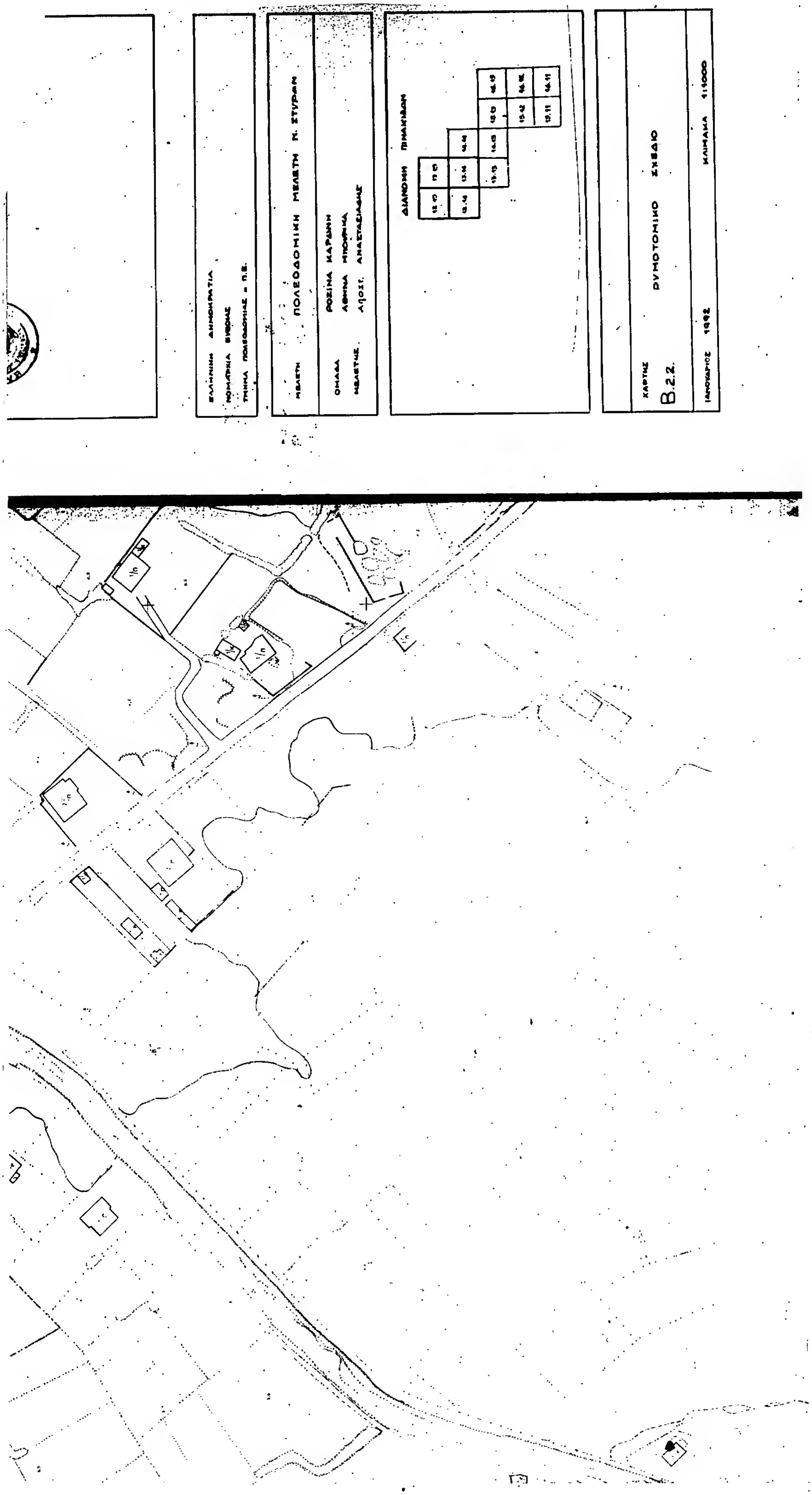
ΕΛΛΗΝΙΚΗ ΔΗΜΟΚΡΑΤΙΑ
ΝΟΜΑΡΧΙΑ ΕΥΒΟΙΑΣ
ΤΜΗΜΑ ΠΟΛΕΟΔΟΜΙΑΣ & Π.Ε.
ΜΕΛΕΤΗ
ΠΟΛΕΟΔΟΜΙΚΗ ΜΕΛΕΤΗ Π. ΣΤΥΡΩΝ
ΟΜΑΔΑ ΜΕΛΕΤΗΣ
ΡΟΖΙΝΑ ΚΑΡΩΝΗ
ΑΠΟΣΤ. ΑΝΑΣΤΑΣΙΑΔΗΣ
ΔΙΑΝΟΜΗ ΠΙΝΑΚΙΔΩΝ
ΧΑΡΤΗΣ
Β.2.2.
ΡΥΜΟΤΟΜΙΚΟ ΣΧΕΔΙΟ
ΙΑΝΟΥΑΡΙΟΣ 1992
ΚΛΙΜΑΚΑ 1:1000

ΥΠΟΜΝΗΜΑ

2.1. ΟΡΙΑ ΠΕΡΙΟΧΩΝ–ΖΩΝΩΝ

1 όριο Ο.Τ.Α.
2 όριο οικισμού (Π.Δ. 20-8-1985)
3 όριο επέκτασης οικισμού
4 όριο εγκεκριμένου σχεδίου
5 όριο οικισμού προ του 1923
6 όριο ζώνης ενεργού πολεοδομίας
7 όριο ζώνης αστικού αναδασμού
8 όριο ρέματος, ποταμού, λίμνης
9 οριογραμμή παραλίας
10 όριο ευρύτερης περιοχής οικισμού
11 όριο περιοχής μελέτης

2.6. ΠΟΛΕΟΔΟΜΙΚΕΣ ΕΝΔΕΙΞΕΙΣ

1 ρυμοτομική γραμμή (πράσινη)
2 οικοδομική γραμμή (κόκκινη)
3 καταργούμενη ρυμοτ./οικοδ. γραμμή
4 όριο τομέων όρων δόμησης
5 περιοχή που απαιτεί σύνταξη ρυμοτομικού σχεδίου

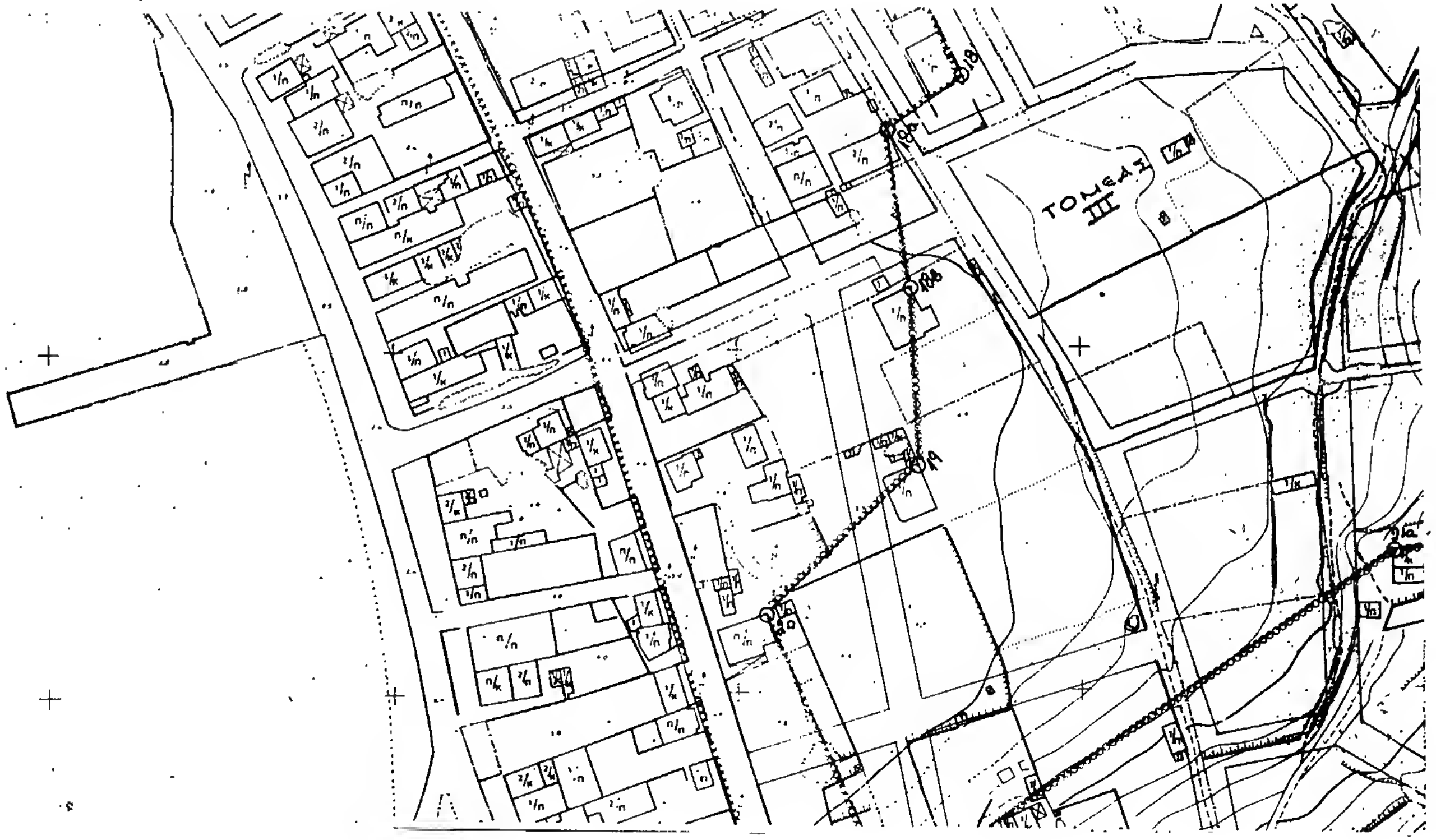

12

ΝΟΜΑΡΧΙΑ ΕΥΒΟΙΑΣ
ΤΜΗΜΑ ΠΟΛΕΟΔΟΜΙΑΣ & ΠΟΛΕΟΔ. ΕΦΑΡΜΟΓΩΝ
Εγκρίνεται την έκδοση ... Νομάρχη για
Αναθεώρηση ... και οικοδομ. ... Π.Μ. ...
Αριθμός εγκρίσεως: 6846
Ημερομηνία: 17.9.91
Ο ΠΡΟΪΣΤΑΜΕΝΟΣ ΤΟΥ ΤΜΗΜ.

ΒΡΑΧΝΟΣ ΓΕΩΡΓΙΟΣ
ΠΟΛ. ΜΗΧΑΝΙΚΟΣ

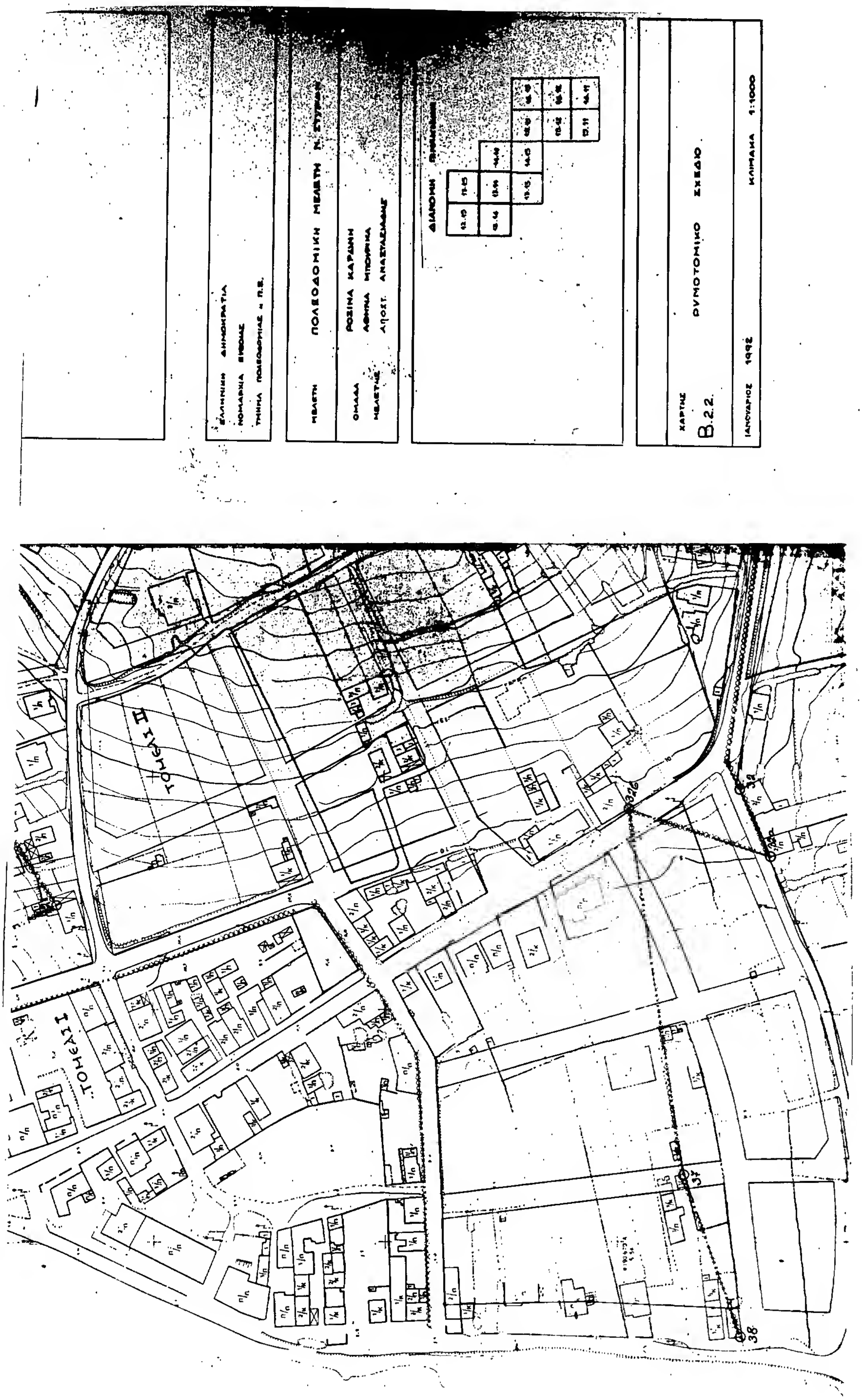
ΕΛΛΗΝΙΚΗ ΔΗΜΟΚΡΑΤΙΑ
ΝΟΜΑΡΧΙΑ ΕΥΒΟΙΑΣ
ΤΜΗΜΑ ΠΟΛΕΟΔΟΜΙΑΣ & Π.Ε.
ΜΕΛΕΤΗ
ΠΟΛΕΟΔΟΜΙΚΗ ΜΕΛΕΤΗ
ΟΜΑΔΑ ΜΕΛΕΤΗΣ
ΡΟΖΙΝΑ ΚΑΡΔΩΝΗ
ΑΘΗΝΑ ΜΠΟΥΡΙΚΑ
ΑΠΟΣΤ. ΑΝΑΣΤΑΣΙΑΔΗΣ
ΔΙΑΝΟΜΗ
ΧΑΡΤΗΣ
Β.2.2.
ΡΥΜΟΤΟΜΙΚΟ ΣΧΕΔΙΟ
ΙΑΝΟΥΑΡΙΟΣ 1992
ΚΛΙΜΑΚΑ 1:1000
ΤΟΜΕΑΣ ΙΙ
ΤΟΜΕΑΣ Ι
32
37
38

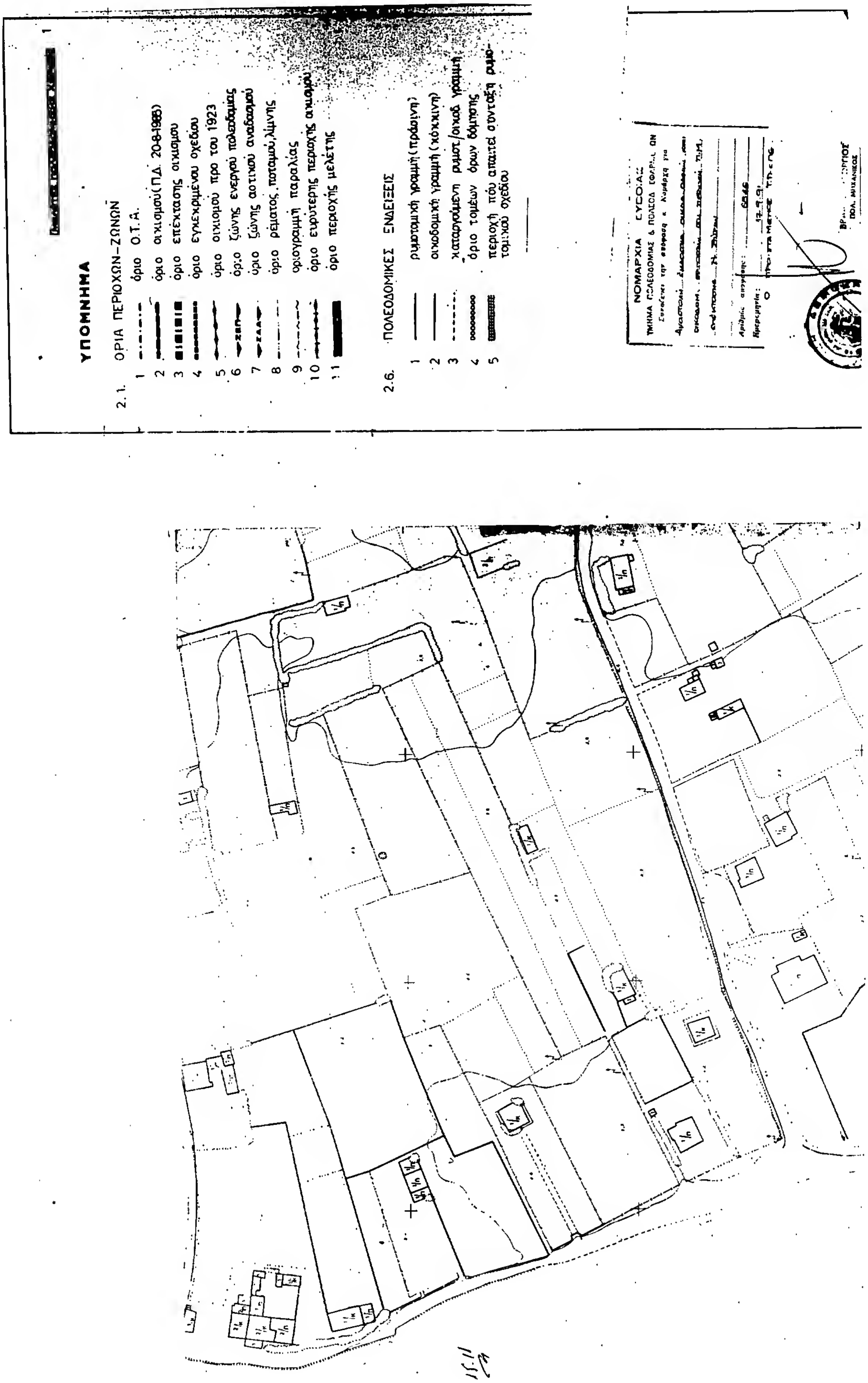
ΥΠΟΜΝΗΜΑ
2.1. ΟΡΙΑ ΠΕΡΙΟΧΩΝ-ΖΩΝΩΝ
1 όριο Ο.Τ.Α.
2 όριο οικισμού (Π.Δ. 20-8-1985)
3 όριο επέκτασης οικισμού
4 όριο εγκεκριμένου σχεδίου
5 όριο οικισμού προ του 1923
6 όριο ζώνης ενεργού πολεοδομίας
7 όριο ζώνης αστικού αναδασμού
8 όριο ρέματος, ποταμού, λίμνης
9 οριογραμμή παραλίας
10 όριο ευρύτερης περιοχής οικισμού
11 όριο περιοχής μελέτης
2.6. ΠΟΛΕΟΔΟΜΙΚΕΣ ΕΝΔΕΙΞΕΙΣ
1 ρυμοτομική γραμμή (πράσινη)
2 οικοδομική γραμμή (κόκκινη)
3 καταργούμενη ρυμοτ/οικοδ. γραμμή
4 όριο τομέων όρων δόμησης
5 περιοχή πού απαιτεί σύνταξη ρυμοτομικού σχεδίου
ΝΟΜΑΡΧΙΑ ΕΥΒΟΙΑΣ
ΤΜΗΜΑ ΠΟΛΕΟΔΟΜΙΑΣ & ΠΟΛΕΟΔ. ΕΦΑΡΜΟΓΩΝ
Αριθμός αποφάσεως: 6846
Ημερομηνία: 12-9-91
ΠΟΛ. ΜΗΧΑΝΙΚΟΣ

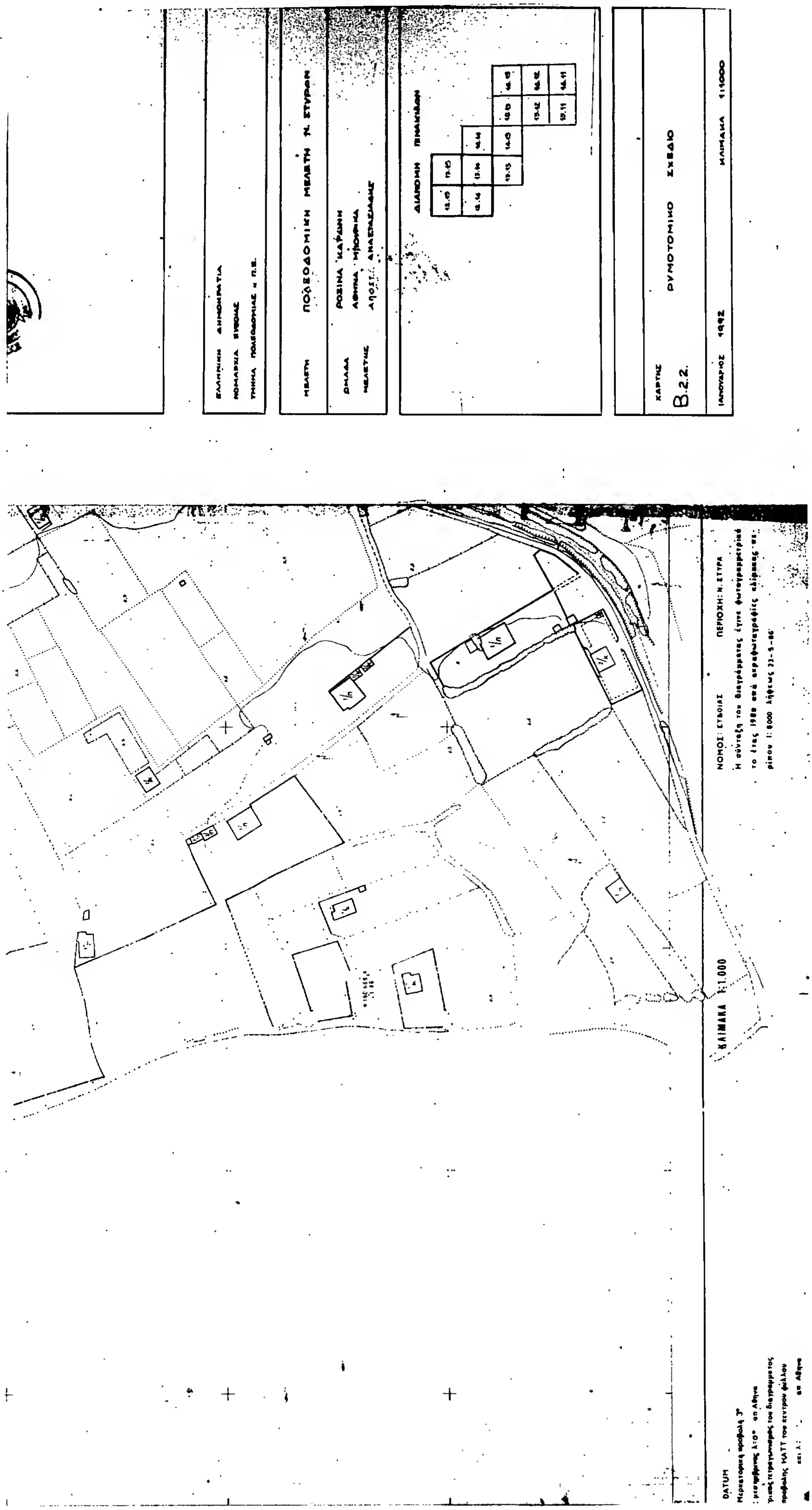
ΕΛΛΗΝΙΚΗ ΔΗΜΟΚΡΑΤΙΑ
ΝΟΜΑΡΧΙΑ ΕΥΒΟΙΑΣ
ΤΜΗΜΑ ΠΟΛΕΟΔΟΜΙΑΣ κ Π.Ε.
ΜΕΛΕΤΗ
ΠΟΛΕΟΔΟΜΙΚΗ ΜΕΛΕΤΗ Ν. ΣΤΥΡΩΝ
ΟΜΑΔΑ ΜΕΛΕΤΗΣ
ΡΟΖΙΝΑ ΚΑΡΔΗΝΗ
ΑΠΟΣΤ. ΑΝΑΣΤΑΣΙΑΔΗΣ
ΔΙΑΝΟΜΗ ΠΙΝΑΚΙΔΩΝ
ΚΑΡΤΗΣ
Β.2.2.
ΡΥΜΟΤΟΜΙΚΟ ΣΧΕΔΙΟ
ΙΑΝΟΥΑΡΙΟΣ 1992
ΚΛΙΜΑΚΑ 1:1000
ΝΟΜΟΣ: ΕΥΒΟΙΑΣ
ΠΕΡΙΟΧΗ: Ν. ΣΤΥΡΑ
Η σύνταξη του διαγράμματος έγινε φωτογραμμετρικά το έτος 1988 από αεροφωτογραφίες κλίμακας περίπου 1:6000 λήψεως 23-5-86
ΚΛΙΜΑΚΑ 1:1.000
DATUM

ΥΠΟΜΝΗΜΑ

2.1. ΟΡΙΑ ΠΕΡΙΟΧΩΝ-ΖΩΝΩΝ

1. όριο Ο.Τ.Α.
2. όριο οικισμού (Π.Δ 20-8-1985)
3. όριο επέκτασης οικισμού
4. όριο εγκεκριμένου σχεδίου
5. όριο οικισμού προ του 1923
6. όριο ζώνης ενεργού πολεοδομίας
7. όριο ζώνης αστικού αναβαθμού
8. όριο ρέματος, ποταμού, λίμνης
9. οριογραμμή παραλίας
10. όριο ευρύτερης περιοχής οικισμού
11. όριο περιοχής μελέτης

2.6. ΠΟΛΕΟΔΟΜΙΚΕΣ ΕΝΔΕΙΞΕΙΣ

1. ρυμοτομική γραμμή (πράσινη)
2. οικοδομική γραμμή (κόκκινη)
3. καταργούμενη ρυμοτ./οικοδ. γραμμή
4. όριο τομέων όρων δόμησης
5. περιοχή που απαιτεί σύνταξη ρυμοτομικού σχεδίου

ΝΟΜΑΡΧΙΑ ΕΥΒΟΙΑΣ
ΤΜΗΜΑ ΠΟΛΕΟΔΟΜΙΑΣ & ΠΟΛΕΟΔ. ΕΦΑΡΜΟΓΩΝ
Συνοδεύει την απόφαση κ. Νομάρχη για
Αριθμ. απόφ. 6846
Ημερομηνία 17.9.91
Ο ΠΡΟΪΣΤΑΜΕΝΟΣ

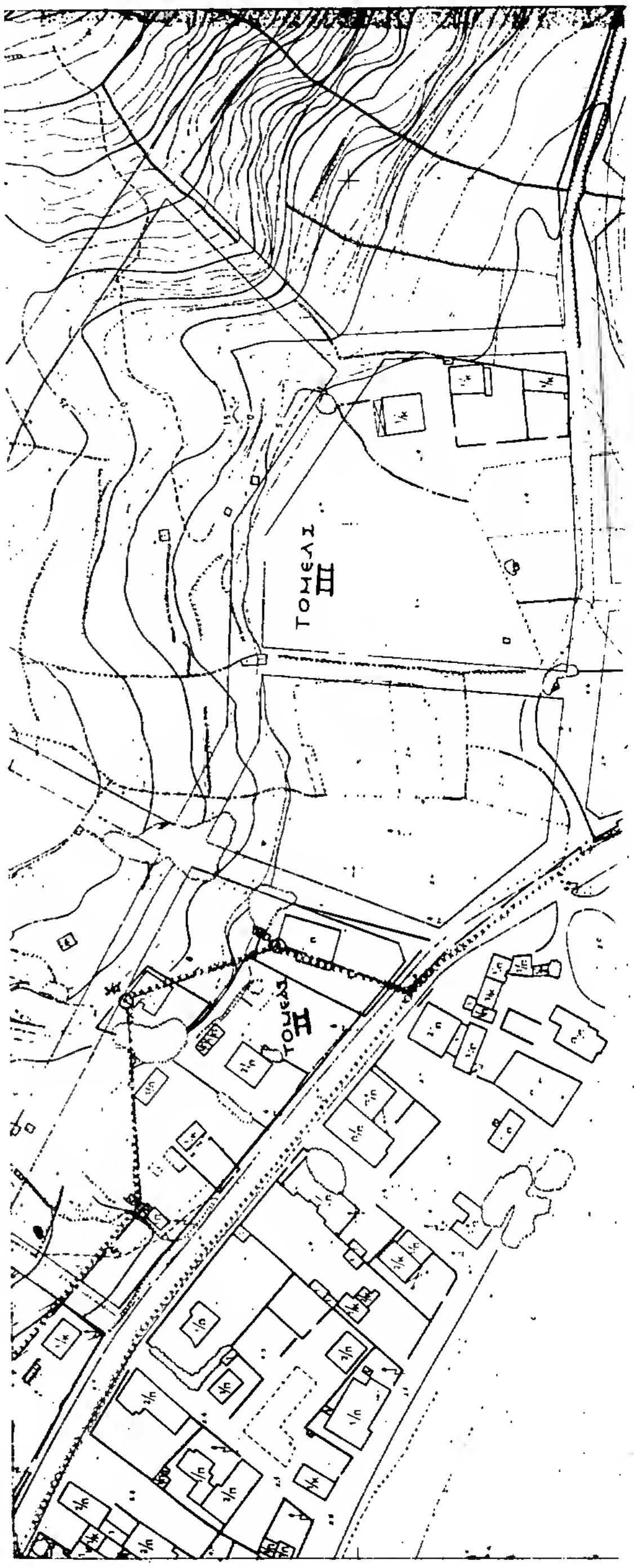

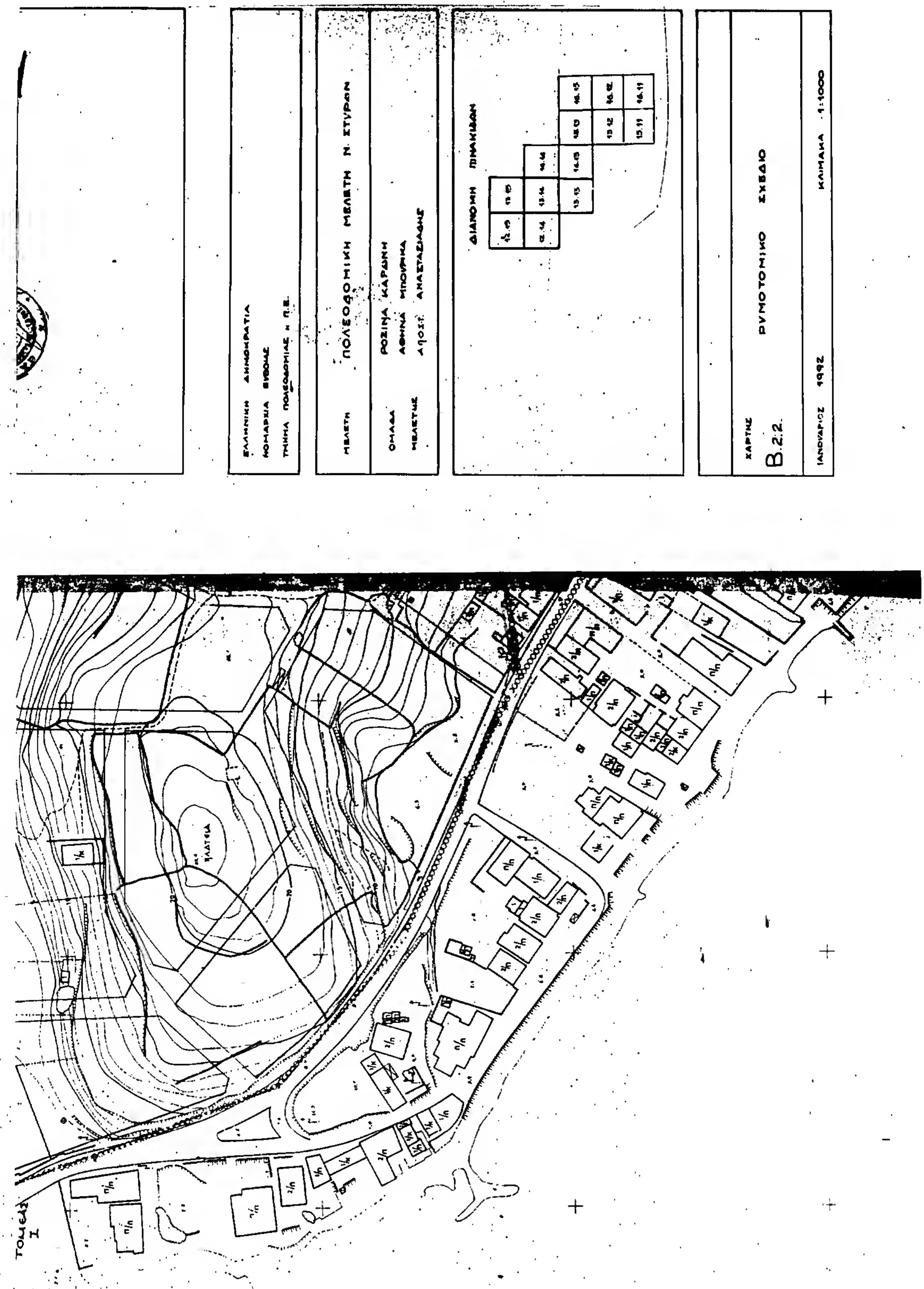
ΕΛΛΗΝΙΚΗ ΔΗΜΟΚΡΑΤΙΑ
ΝΟΜΑΡΧΙΑ ΕΥΒΟΙΑΣ
ΤΜΗΜΑ ΠΟΛΕΟΔΟΜΙΑΣ κ Π.Ε.
ΜΕΛΕΤΗ
ΠΟΛΕΟΔΟΜΙΚΗ ΜΕΛΕΤΗ Ν. ΣΤΥΡΩΝ
ΟΜΑΔΑ ΜΕΛΕΤΗΣ
ΡΟΖΙΝΑ ΚΑΡΔΩΝΗ
ΑΘΗΝΑ ΜΠΟΥΡΗΚΑ
ΑΠΟΣΤ. ΑΝΑΣΤΑΣΙΑΔΗΣ
ΔΙΑΝΟΜΗ ΠΙΝΑΚΙΔΩΝ
ΧΑΡΤΗΣ
Β.2.2
ΡΥΜΟΤΟΜΙΚΟ ΣΧΕΔΙΟ
ΙΑΝΟΥΑΡΙΟΣ 1992
ΚΛΙΜΑΚΑ 1:1000
ΠΛΑΤΕΙΑ
ΤΟΜΕΑΣ
I



ΥΠΟΜΝΗΜΑ

ΟΡΙΑ ΠΕΡΙΟΧΩΝ–ΖΩΝΩΝ

1 όριο Ο.Τ.Α.
2 όριο οικισμού (Π.Δ. 20-8-1985)
3 όριο επέκτασης οικισμού
4 όριο εγκεκριμένου σχεδίου
5 όριο οικισμού προ του 1923
6 όριο ζώνης ενεργού πολεοδομίας
7 όριο ζώνης αστικού αναδασμού
8 όριο ρέματος, ποταμού, λίμνης
9 οριογραμμή παραλίας
10 όριο ευρύτερης περιοχής οικισμού
11 όριο περιοχής μελέτης

2.6. ΠΟΛΕΟΔΟΜΙΚΕΣ ΕΝΔΕΙΞΕΙΣ

1 ρυμοτομική γραμμή (πράσινη)
2 οικοδομική γραμμή (κόκκινη)
3 καταργούμενη ρυμοτ./οικοδ. γραμμή
4 όριο τομέων, όρων δόμησης
5 περιοχή που απαιτεί σύνταξη ρυμοτομικού σχεδίου

ΝΟΜΑΡΧΙΑ ΕΥΒΟΙΑΣ
ΤΜΗΜΑ ΠΟΛΕΟΔΟΜΙΑΣ & ΠΟΛΕΟΔ. ΓΡΑΦΕΙΟ
Συνοδεύει την απόφαση κ. Νομάρχη για
Αριθμός απόφασης: 9946
Ημερομηνία: 13-9-91
ΠΡΟΪΣΤΑΜΕΝΟΣ Τ.Π.Ε.Π.Ε.

16,13


ΒΡΑΧΝΟΣ ΓΕΩΡΓΙΟΣ
ΕΛΛΗΝΙΚΗ ΔΗΜΟΚΡΑΤΙΑ
ΝΟΜΑΡΧΙΑ ΕΥΒΟΙΑΣ
ΤΜΗΜΑ ΠΟΛΕΟΔΟΜΙΑΣ & Π.Ε.
ΜΕΛΕΤΗ
ΠΟΛΕΟΔΟΜΙΚΗ ΜΕΛΕΤΗ Ν.
ΟΜΑΔΑ ΜΕΛΕΤΗΣ
ΡΟΖΙΝΑ ΚΑΡΔΗΝΗ
ΑΘΗΝΑ ΜΠΟΥΡΙΚΑ
ΑΠΟΣΤ. ΑΝΑΣΤΑΣΙΑΔΗΣ
ΔΙΑΝΟΜΗ ΠΙΝΑΚΙΔΩΝ
ΧΑΡΤΗΣ
Β.2.2.
ΡΥΜΟΤΟΜΙΚΟ ΣΧΕΔΙΟ
1992
ΚΛΙΜΑΚΑ 1:1000

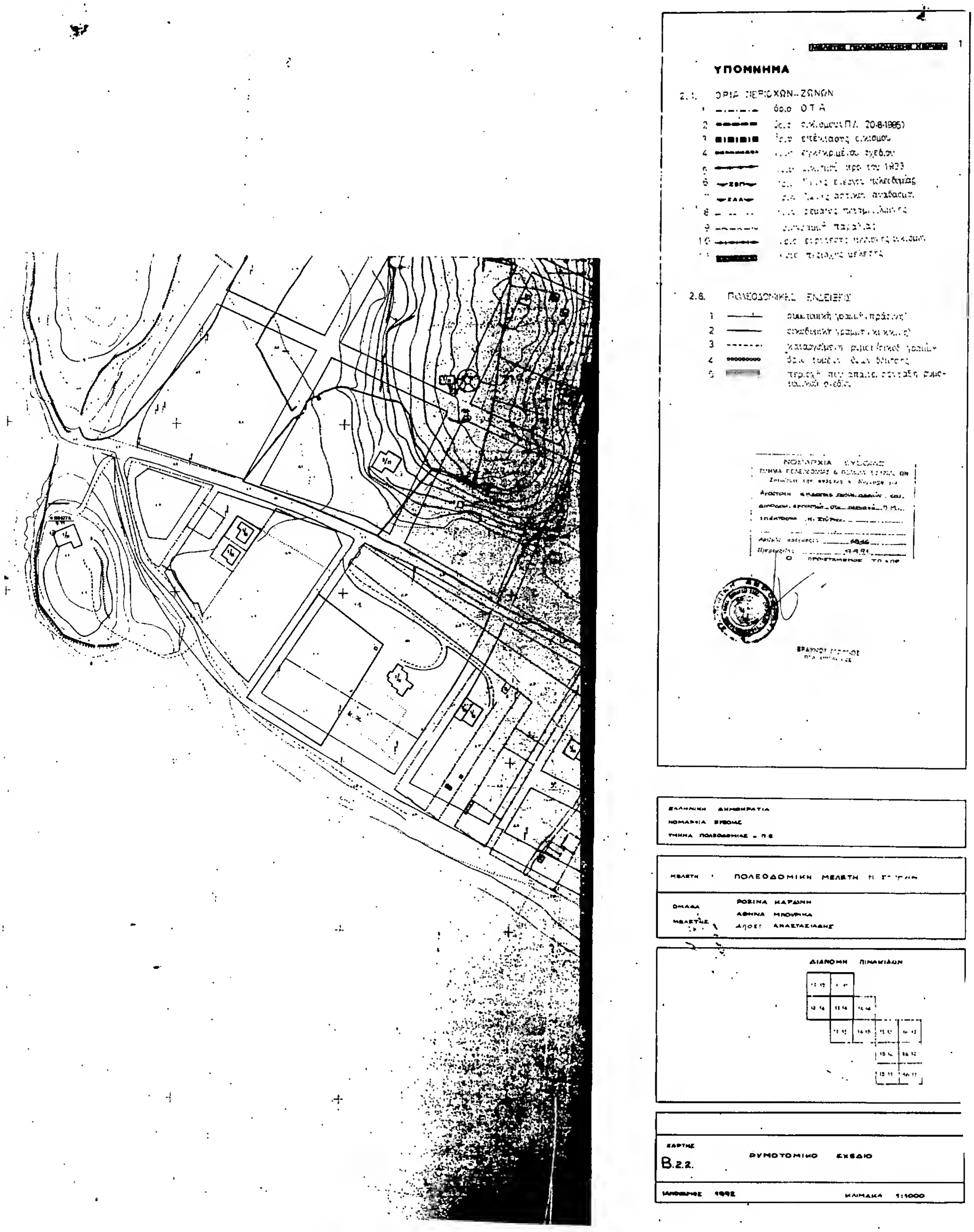
ΥΠΟΜΝΗΜΑ
2.1. ΟΡΙΑ ΠΕΡΙΟΧΩΝ - ΖΩΝΩΝ
2.6. ΠΟΛΕΟΔΟΜΙΚΕΣ ΕΝΔΕΙΞΕΙΣ
ΝΟΜΑΡΧΙΑ ΕΥΒΟΙΑΣ
ΕΛΛΗΝΙΚΗ ΔΗΜΟΚΡΑΤΙΑ
ΝΟΜΑΡΧΙΑ ΕΥΒΟΙΑΣ
ΤΜΗΜΑ ΠΟΛΕΟΔΟΜΙΑΣ - Π.Ε.
ΜΕΛΕΤΗ
ΠΟΛΕΟΔΟΜΙΚΗ ΜΕΛΕΤΗ
ΟΜΑΔΑ ΜΕΛΕΤΗΣ
ΡΟΖΙΝΑ ΚΑΡΔΙΝΗ
ΑΝΑΣΤΑΣΙΑΔΗΣ
ΔΙΑΝΟΜΗ ΠΙΝΑΚΙΔΩΝ
ΧΑΡΤΗΣ
Β.2.2.
ΡΥΜΟΤΟΜΙΚΟ ΣΧΕΔΙΟ
1992
ΚΛΙΜΑΚΑ 1:1000

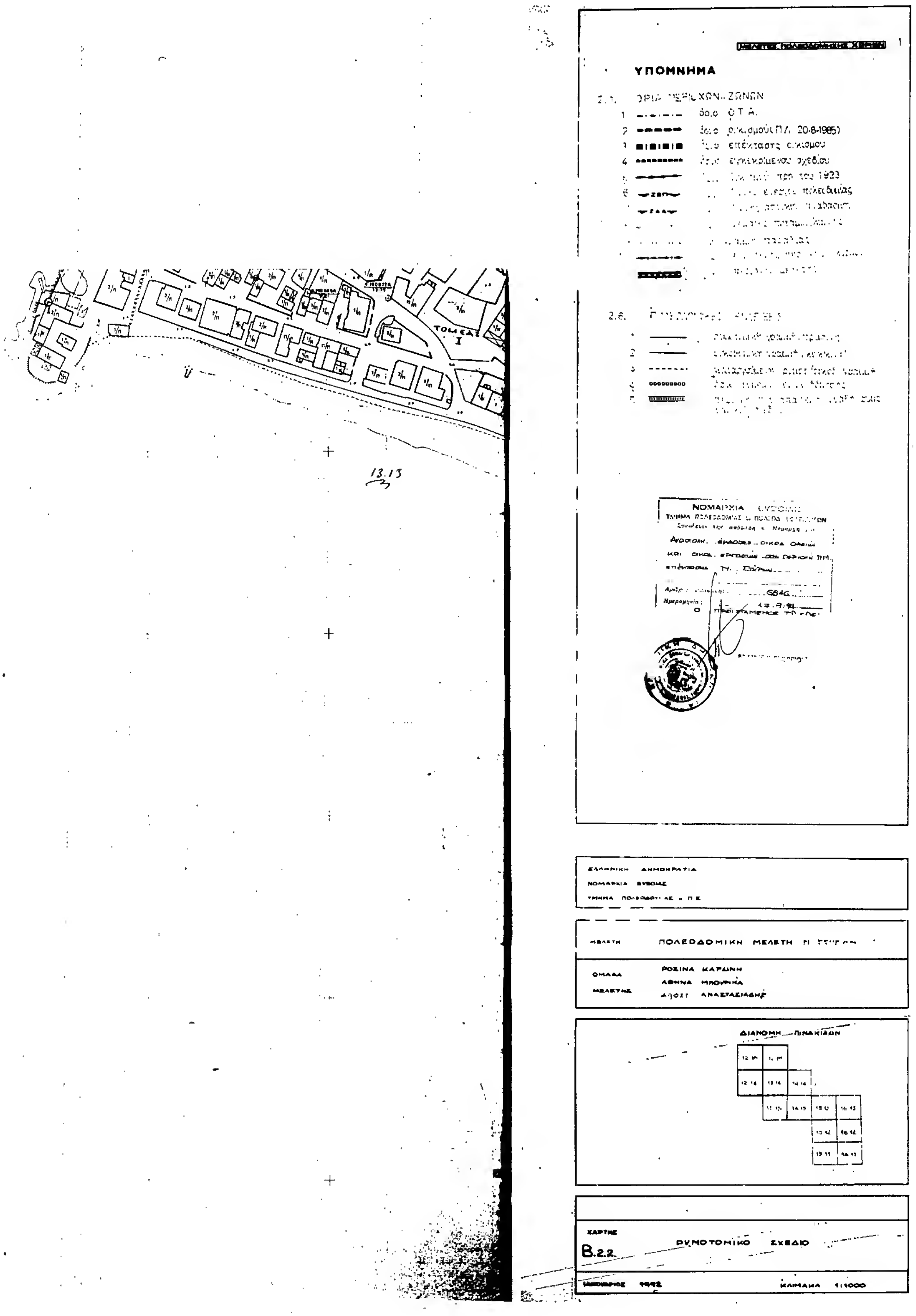
ΥΠΟΜΝΗΜΑ
1 όριο Ο.Τ.Α.
2 όριο οικισμού (Π.Δ. 20-8-1985)
3 όριο επέκτασης οικισμού
4 όριο εγκεκριμένου σχεδίου
ΤΟΜΕΑΣ I
13.13
ΝΟΜΑΡΧΙΑ
6846
ΕΛΛΗΝΙΚΗ ΔΗΜΟΚΡΑΤΙΑ
ΝΟΜΑΡΧΙΑ ΕΥΒΟΙΑΣ
ΜΕΛΕΤΗ
ΠΟΛΕΟΔΟΜΙΚΗ ΜΕΛΕΤΗ
ΟΜΑΔΑ ΜΕΛΕΤΗΣ
ΡΟΖΙΝΑ ΚΑΡΔΩΝΗ
ΑΘΗΝΑ ΜΠΟΥΡΗΚΑ
ΑΠΟΣΤ. ΑΝΑΣΤΑΣΙΑΔΗΣ
ΔΙΑΝΟΜΗ ΠΙΝΑΚΙΔΩΝ
12.14
13.14
14.14
14.13
16.13
16.12
ΧΑΡΤΗΣ
Β.2.2.
ΡΥΜΟΤΟΜΙΚΟ ΣΧΕΔΙΟ
ΙΑΝΟΥΑΡΙΟΣ 1992
ΚΛΙΜΑΚΑ 1:1000

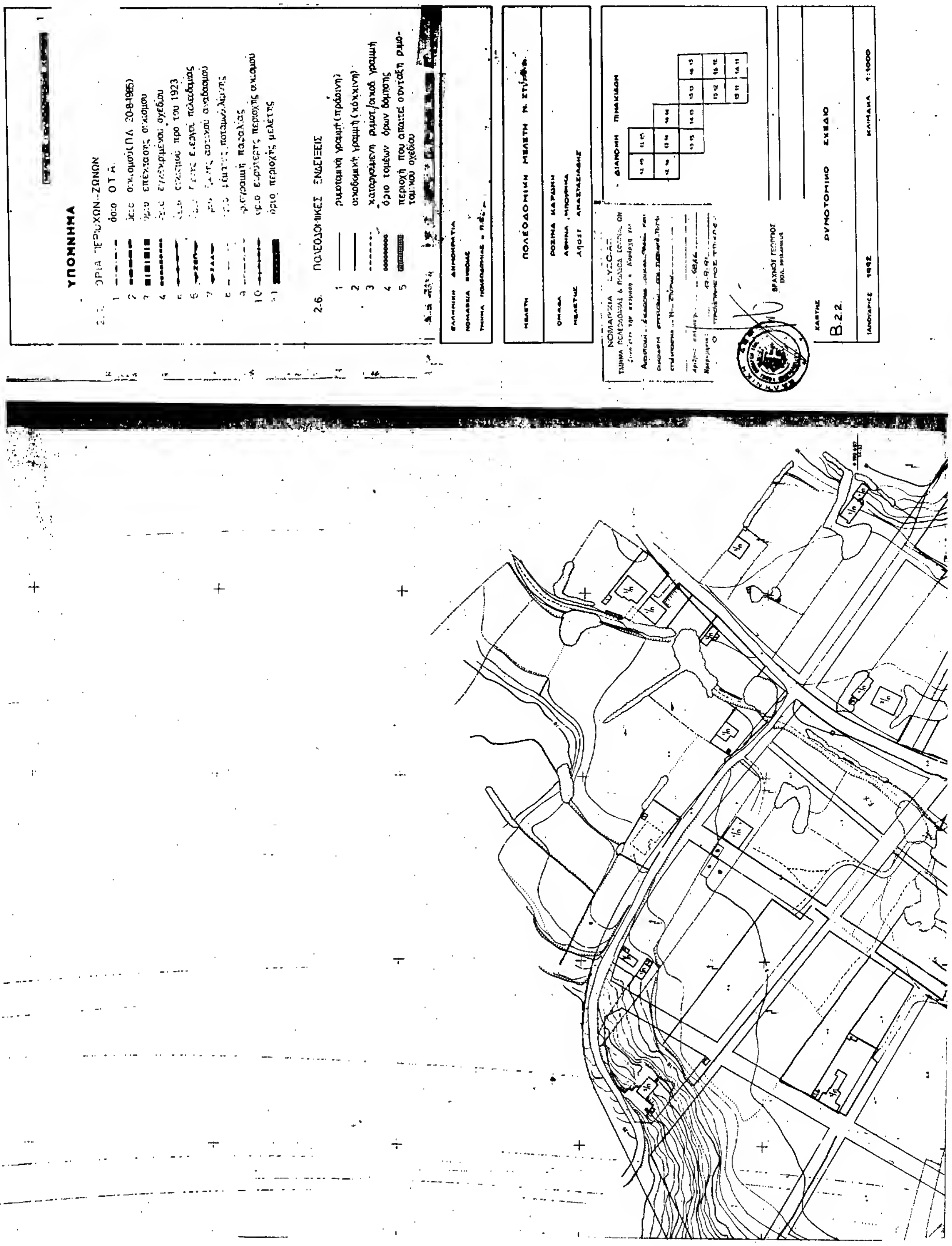
ΥΠΟΜΝΗΜΑ
ΟΡΙΑ ΠΕΡΙΟΧΩΝ–ΖΩΝΩΝ
οικισμού (Π.Δ. 20-8-1985)
επέκτασης οικισμού
εγκεκριμένου σχεδίου
όριο περιοχής μελέτης
2.6 ΠΟΛΕΟΔΟΜΙΚΕΣ ΕΝΔΕΙΞΕΙΣ
ρυμοτομική γραμμή (πράσινη)
οικοδομική γραμμή (κόκκινη)
καταργούμενη ρυμοτ./οικοδ. γραμμή
όριο τομέων όρων δόμησης
περιοχή που απαιτεί σύνταξη ρυμοτομικού σχεδίου
ΕΛΛΗΝΙΚΗ ΔΗΜΟΚΡΑΤΙΑ
ΝΟΜΑΡΧΙΑ ΕΥΒΟΙΑΣ
ΜΕΛΕΤΗ ΠΟΛΕΟΔΟΜΙΚΗ ΜΕΛΕΤΗ Ν. ΣΤΥΡΩΝ
ΔΙΑΝΟΜΗ ΠΙΝΑΚΙΔΩΝ
ΒΡΑΧΝΟΣ ΓΕΩΡΓΙΟΣ
ΧΑΡΤΗΣ Β.2.2
ΡΥΜΟΤΟΜΙΚΟ ΣΧΕΔΙΟ
ΙΑΝΟΥΑΡΙΟΣ 1992
ΚΛΙΜΑΚΑ 1:1000

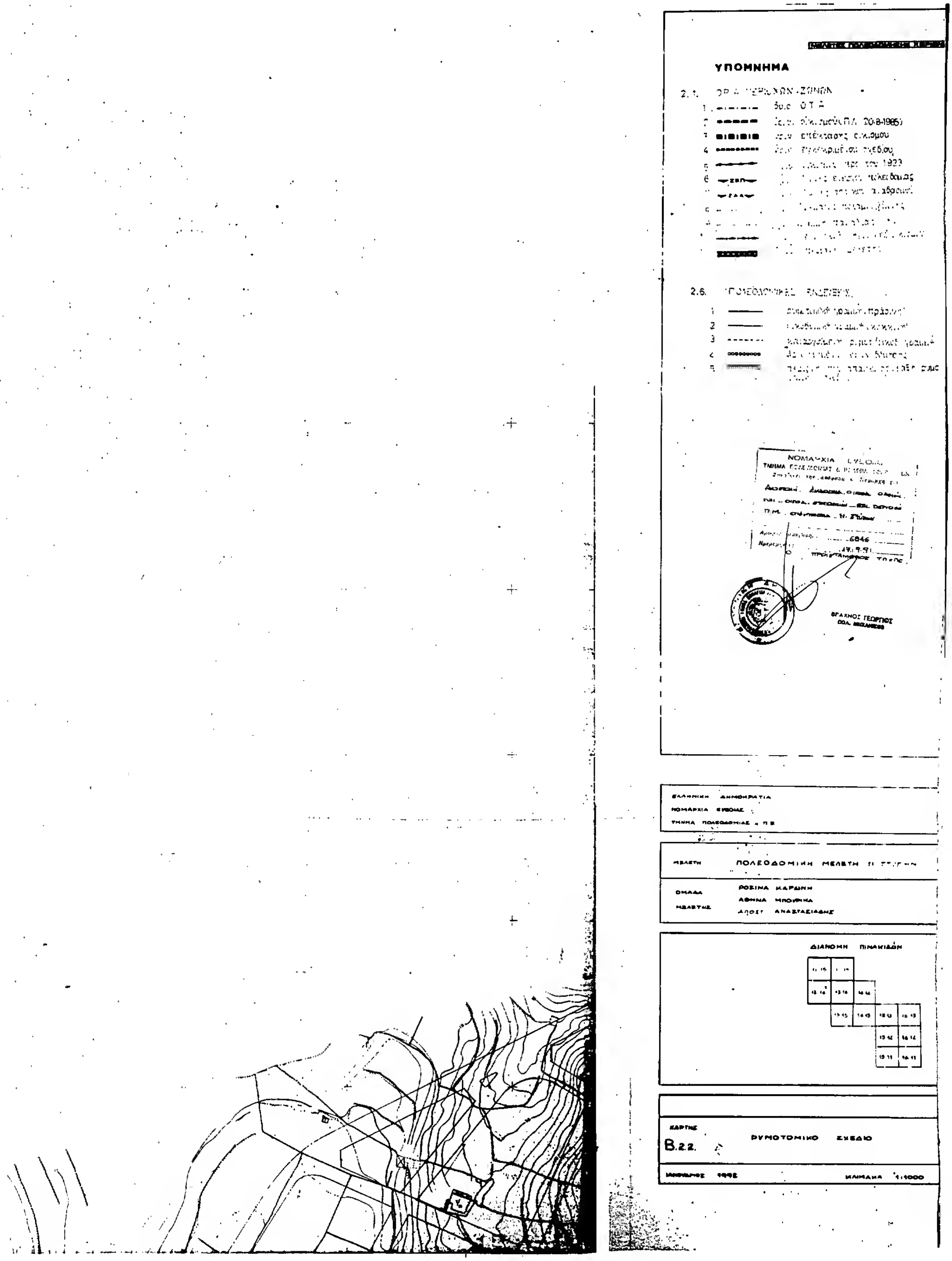
ΥΠΟΜΝΗΜΑ
2.1.
2.6.
ΝΟΜΑΡΧΙΑ ΕΥΒΟΙΑΣ
ΒΡΑΧΝΟΣ ΓΕΩΡΓΙΟΣ
ΕΛΛΗΝΙΚΗ ΔΗΜΟΚΡΑΤΙΑ
ΝΟΜΑΡΧΙΑ ΕΥΒΟΙΑΣ
ΤΜΗΜΑ ΠΟΛΕΟΔΟΜΙΑΣ & Π.Ε.
ΜΕΛΕΤΗ
ΠΟΛΕΟΔΟΜΙΚΗ ΜΕΛΕΤΗ
ΟΜΑΔΑ ΜΕΛΕΤΗΣ
ΑΝΑΣΤΑΣΙΑΔΗΣ
ΔΙΑΝΟΜΗ ΠΙΝΑΚΙΔΩΝ
ΧΑΡΤΗΣ
B.2.2.
ΡΥΜΟΤΟΜΙΚΟ ΣΧΕΔΙΟ
ΚΛΙΜΑΚΑ 1:1000

ΕΘΝΙΚΟ ΤΥΠΟΓΡΑΦΕΙΟ

Εκδίδει την ΕΦΗΜΕΡΙΔΑ ΤΗΣ ΚΥΒΕΡΝΗΣΕΩΣ από το 1833

Διεύθυνση : Καποδιστρίου 34
Ταχ. Κώδικας: 104 32
TELEX : 22.3211 YPET GR

Οι Υπηρεσίες του **ΕΘΝΙΚΟΥ ΤΥΠΟΓΡΑΦΕΙΟΥ** λειτουργούν καθημερινά από **8.00'** έως **13.30'**

ΧΡΗΣΙΜΕΣ ΠΛΗΡΟΦΟΡΙΕΣ

- Πώληση ΦΕΚ όλων των Τευχών Σολωμού 51 τηλ.: 52.39.762
- ΒΙΒΛΙΟΘΗΚΗ: Σολωμού 51 τηλ.: 52.48.188
- Για φωτοαντίγραφο παλαιών τευχών στην οδό Σολωμού 51 τηλ.: 52.48.141
- Τμήμα πληροφόρησης: Για το δημοσιευόμενο των ΦΕΚ Καποδιστρίου 25 τηλ.: 52.25.713 – 52.49.547

- Οδηγίες για δημοσιεύματα Ανωνύμων Εταιρειών και ΕΠΕ τηλ.: 52.48.785

Πληροφορίες για δημοσιεύματα Ανωνύμων Εταιρειών και ΕΠΕ τηλ.: 52.25.761

- Αποστολή ΦΕΚ στην επαρχία με καταβολή της αξίας του δια μέσου Δημοσίου Ταμείου Για πληροφορίες: τηλ.: 52.48.320

Τιμές κατά τεύχος της ΕΦΗΜΕΡΙΔΑΣ ΤΗΣ ΚΥΒΕΡΝΗΣΕΩΣ:

Κάθε τεύχος μέχρι 8 σελίδες δρχ. 60. Από 9 σελίδες μέχρι 16 δρχ. 100, από 17 έως 24 δρχ. 120

Από 25 σελίδες και πάνω η τιμή πώλησης κάθε φύλλου (8σέλιδου ή μέρους αυτού) αυξάνεται κατά 40 δρχ.

Μπορείτε να γίνετε συνδρομητής για όποιο τεύχος θέλετε. Θα σας αποστέλλεται με το Ταχυδρομείο.

ΕΤΗΣΙΕΣ ΣΥΝΔΡΟΜΕΣ

Κωδικός αριθ. κατάθεσης στο Δημόσιο Ταμείο 2531			Κωδικός αριθ. κατάθεσης στο Δημόσιο Ταμείο 3512	
Η ετήσια συνδρομή είναι:			Ποσοστό 5% υπέρ του Ταμείου Αλληλοβοηθείας του Προσωπικού (ΤΑΠΕΤ)	
α) Για το Τεύχος Α'	Δρχ.	13.000	Δρχ.	650
β) » » » Β'	»	23.000	»	1.150
γ) » » » Γ'	»	7.000	»	350
δ) » » » Δ'	»	22.000	»	1.100
ε) » » » Αναπτυξιακών Πράξεων	»	15.000	»	750
στ) » » » Ν.Π.Δ.Δ.	»	7.000	»	350
ζ) » » » ΠΑΡΑΡΤΗΜΑ	»	4.000	»	200
η) » » » Δελτ. Εμπ.& Βιομ. Ιδ.	»	7.000	»	350
θ) » » » Αν. Ειδικού Δικαστηρίου	»	2.000	»	100
ι) » » » Α.Ε. & Ε.Π.Ε.	»	50.000	»	2.500
ια) Για όλα τα Τεύχη	»	100.000	»	5.000

Πληροφορίες: τηλ. 52.48.320

ΑΠΟ ΤΟ ΕΘΝΙΚΟ ΤΥΠΟΓΡΑΦΕΙΟ